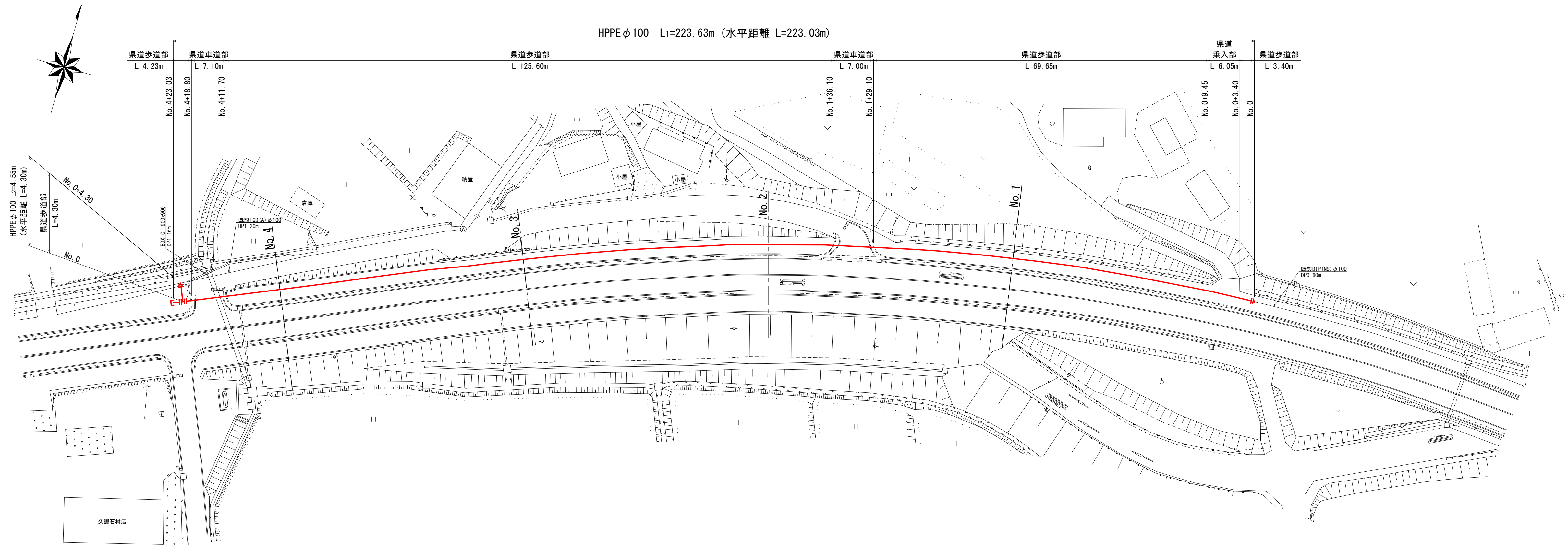
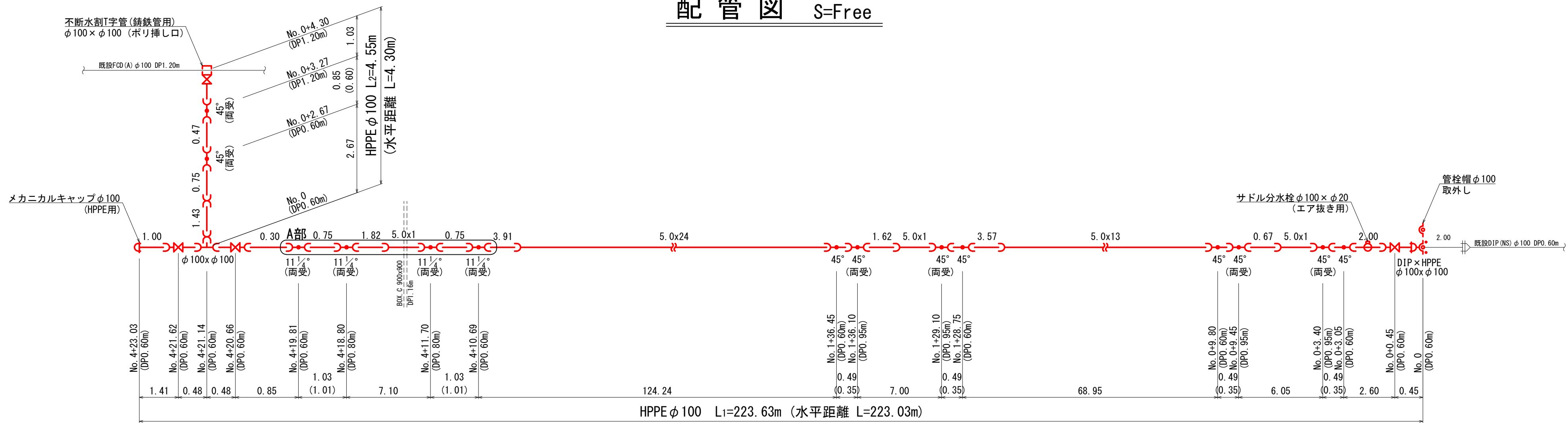


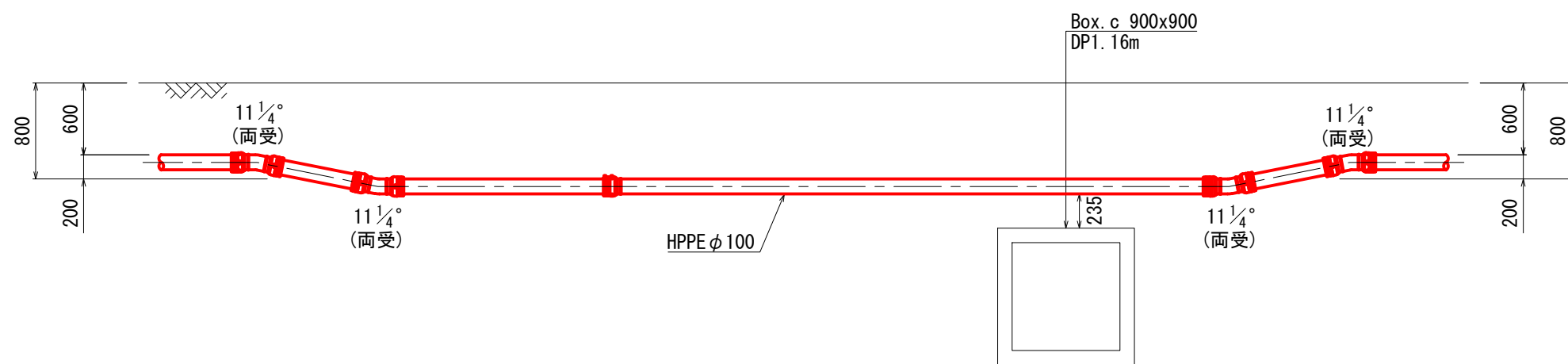
平面図 S=1:500



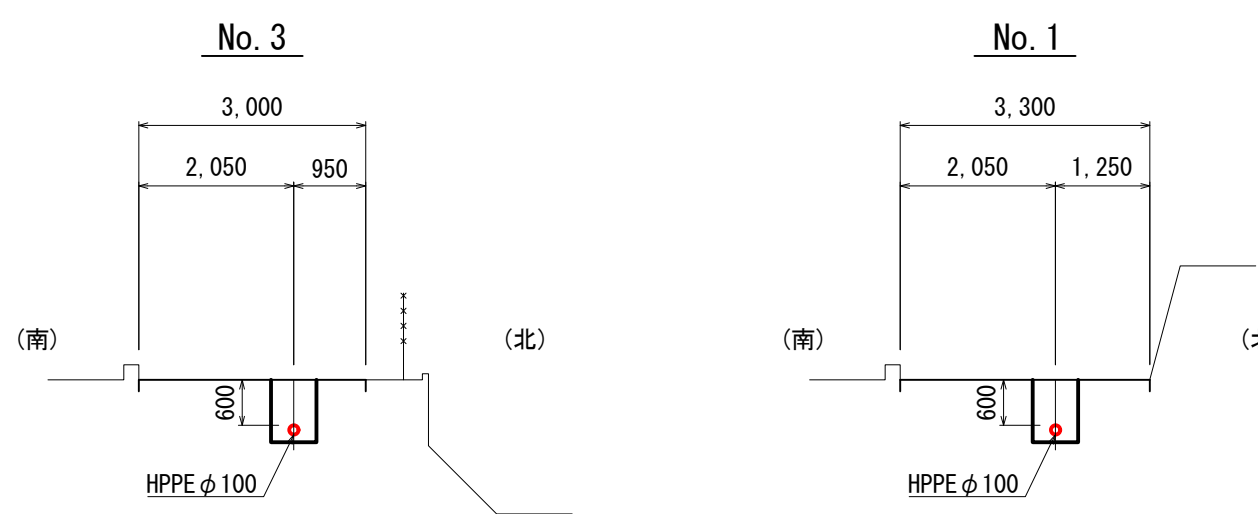
配管図 S=Free



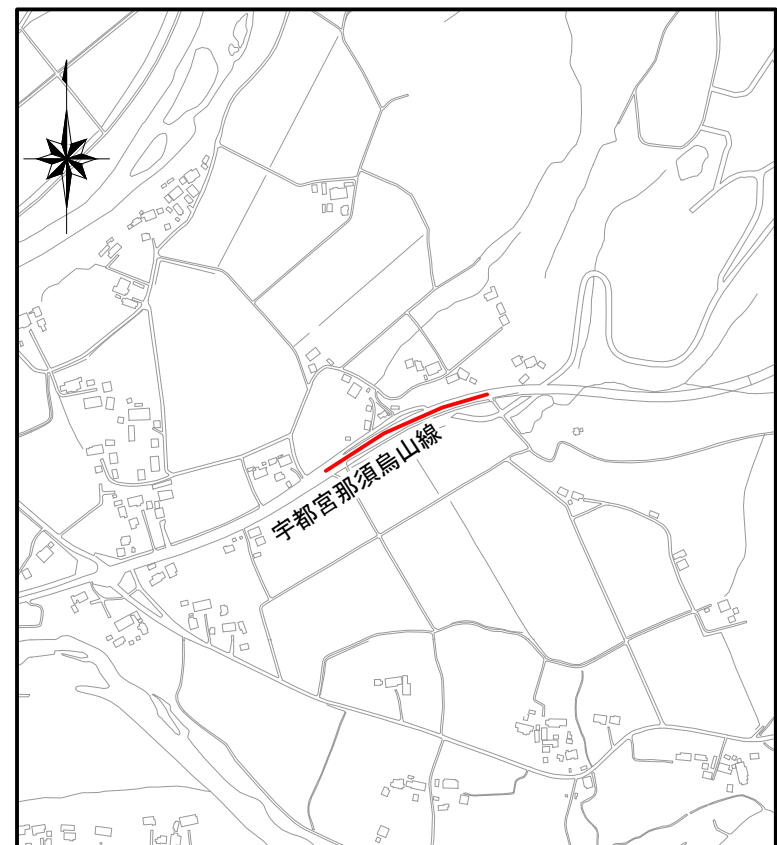
A部断面詳細図 S=1:50



横断図 S=1:100



施工場所位置図 S=1:10,000



工事名	高瀬地内配水管布設工事		
図面名	平面図・横断図・配管図		
作成年月日	令和8年3月		
縮尺	図示	図面番号	1 / 2
会社名			
事業者名	那須烏山市 上下水道課		